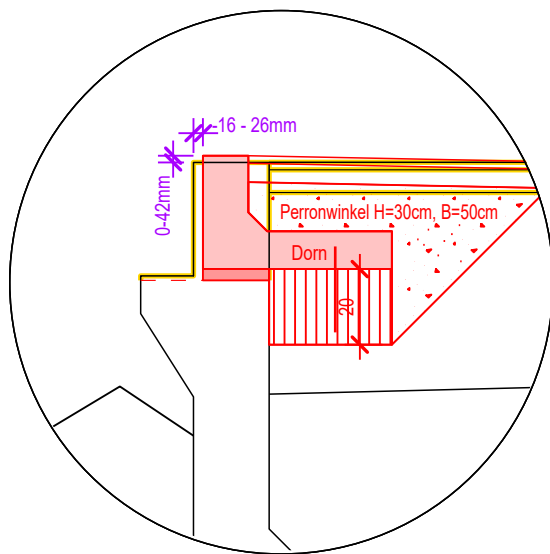
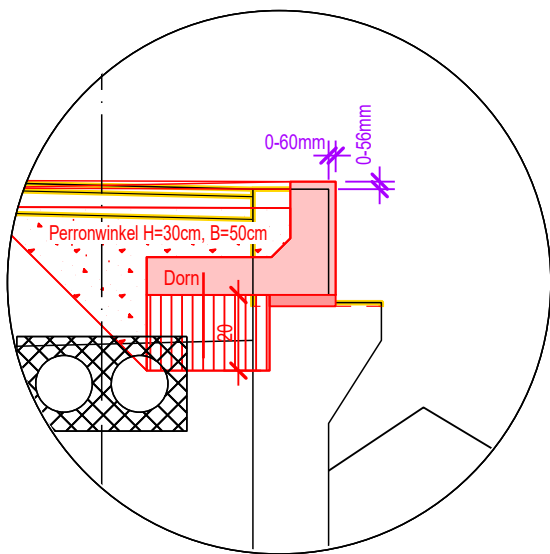


468

Detail 1, 1:20



Detail 2, 1:20



Legende :

- Grundlagendaten der amtlichen Vermessung
- Grundlagendaten der SBB
- Projekt SBB Gleis und Anlagen
- Abbruch
- Problembereiche



Grünfelder + Keller Winterthur AG  
Bauingenieure SIA

Pflanzschulstrasse 3  
8400 Winterthur

Tel. 052 235 39 90  
e-mail info@gkw.ch

Revision :

A		
B		
C		
D		

Dateiablage :

Linie:  
Bezeichnung:  
Km:  
  
Kanton:  
Gemeinden:

751  
Zürich Wipkingen - Winterthur Nord  
20.300 - 20.600  
  
Zürich  
Lindau

Projekt:

Bahnhof Kempththal  
BZU23

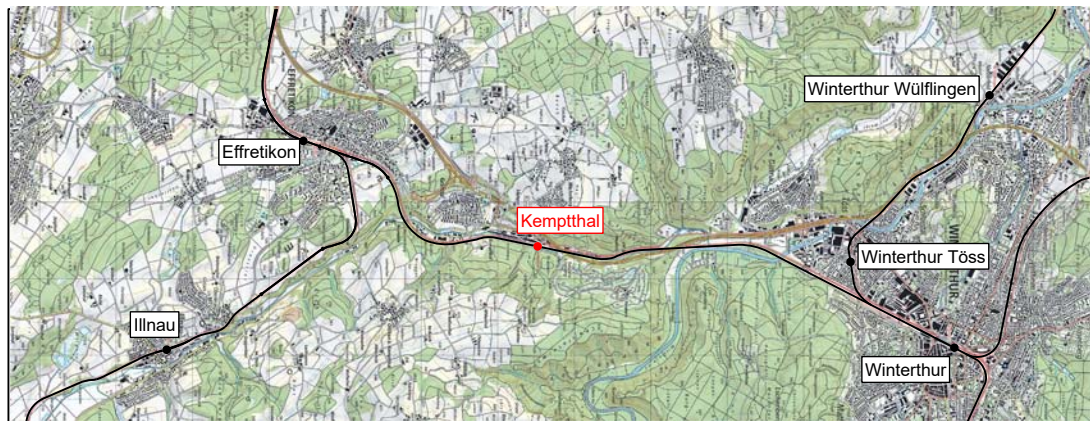
ISP-Nr.:

4700321222

Phase:

Studie

Übersichtsplan



Bauherrenvertretung SBB  
Abteilung/OE: I-PJ-MP -ZUE-T5  
Name: Rodrigo Carabajal

Projektverfasser  
Firma: Grünfelder + Keller Winterthur AG  
Name: Bruno Meli



Kempththal  
Normalprofil1:50, 1:20

Erhöhung Perronkanten

Linie: 751

Km: 20.3 - 20.6

SBB, Projekte Zürich  
Postfach, 8048 Zürich

Plan Nr. 3093E-131

Index: Erstellt: Vis. Geprüft: Vis. Freigabe: Vis.  
--- 01.07.19 Ne 01.07.19 Me 01.07.19 RC

Microfilm Nr.:  
Filename:

Format: 59/30

Erstellt auf Basis der amtlichen Vermessung und der SBB-Geodaten.  
Geodaten © swisstopo RP SBB  
© Alle Rechte an diesem Dokument stehen der SBB zu. Für die genaue Lage  
und die Vollständigkeit der unterirdischen Anlagen besteht keine Gewähr.